





FICHE TECHNIQUE

PLAQUE	NOME DU CHEMIN		LONGUEUR	
GR® 280	URIBE		137 KM	
DONNÉES			Province Bizkaia Villages 23 villages Région Uribe Accès N-637, BI-637, BI-634 LOCALISATION GÉOGRAPHIQUE Partie nord de Bizkaia PARCOURS Le chemin circulaire du Grand tour GR 280 Uribe, par son 137 km, divisé en 7 étapes, longe 23 villages de cette région de Bizkaia. CARTOGRAPHIE <p style="text-align: center;">Map</p>	
Début du chemin		Circulaire		
Terme du chemin		Circulaire		
Type du chemin		Circulaire		
Temps		45 h et 10 min.		
Type de sol		Urbain, piste de terre et chemin		
Cotes (m)	Maximum	407		
	Minimum	0		
Dénivelé (m)	Montée	3740		
	Baisse	3710		
Eau potable		Dans les villages		
Où se loger		Hotels, maison rurale		
Époque recommandée		Toute l'année		
Publication		GR® 280 Uribe Bizkaia		
Entité chargée de la promotion		ADR Jata-Ondo		
Date d'homologation		2005		
Une date de dernière révision		2018		
Tracks y Waypoints disponible		OUI		
Difficulté			OBSERVATIONS	
				
Environnement	Itinéraire	Déplacement		Effort
1	1	1	5 (137km)	