





FITXA TEKNIKOA

MATRIKULA		BIDEAREN IZENA		LUZEERA
GR [®] 280		URIBE		137 KM
DATUAK				Probintzia Bizkaia Herriak 23 herri Eskualdea Uribe Sarbideak N-637, BI-637, BI-634 KOKALEKU GEOGRAFIKOA Bizkaiko iparraldea IBILBIDEA Luzeera handiko bide zirkularra GR 280 Uribe, 137 km dauzka, 7 etapetan zatituta, Bizkaiko eskualde hau osatzen duten 23 herriak egiten ditu. KARTOGRAFIA <p style="text-align: center;">Mapa ikusi</p>
Bidearen hasiera		Zirkularra		
Bidearen bukaera		Zirkularra		
Bide mota		Zirkularra		
Denbora		45 o. eta 10 min.		
Zoru mota		Hirikoa, lur pista eta mendi-bideak		
Kotak (m)	Gehienez	407		
	Gutxienez	0		
Desnibela (m)	Igoera	3740		
	Jaitsiera	3710		
Ur edangarria		Herrietan		
Non lo egin		Hotelak, landa etxeak		
Gomendatutako sasoia		Urte osoan		
Argitalpena		GR [®] 280 Uribe Bizkaia		
Entitate sustatzailea		ADR Jata-Ondo		
Homologazio data		2005		
Azken berrikuspenaren data		2018		
Tracks eta Waypoints erabilgarriak		Bai		
Zailtasuna				OHARRAK
				
Ingurua	Ibilbidea	Desplazamendua	Esfortzua	
1	1	1	5 (137km)	