





FICHA TÉCNICA

MATRÍCULA	NOMBRE DEL SENDERO		LONGITUD
GR® 280	URIBE		137 KM
DATOS			Provincia Bizkaia Municipios 23 municipios Comarca Uribe Acceso N-637, BI-637, BI-634 LOCALIZACIÓN GEOGRÁFICA Zona Norte de Bizkaia RECORRIDO El sendero circular de gran recorrido GR 280 Uribe, en sus 137 km, divididos en 7 etapas, recorre los 23 municipios que componen esta comarca de Bizkaia. CARTOGRAFÍA <p style="text-align: center;">Ver mapa</p>
Inicio sendero	Circular		
Fin sendero	Circular		
Tipo de recorrido	Circular		
Tiempo MIDE	45h y 10 min.		
Tipo de firme	Urbano, pista de tierra y senda		
Cotas (m)	Máxima	407	
	Mínima	0	
Desnivel (m)	Subida	3740	
	Bajada	3710	
Agua potable	En las poblaciones		
Dónde dormir	Hoteles, casas rurales		
Época recomendada	Todo el año		
Publicación	GR® 280 Uribe Bizkaia		
Entidad promotora	ADR Jata-Ondo		
Fecha de homologación	2005		
Fecha de última revisión	2018		
Tracks y Waypoints disponibles	SI		
MIDE			OBSERVACIONES
			
Medio	Itinerario	Desplazamiento	Esfuerzo
1	1	1	5 (137km)