





FITXA TEKNIKOA

MATRIKULA		BIDEAREN IZENA		LUZEERA
GR® 280		6.ETAPA: MUNGIAKO SAIHESBIDEA		21,5 KM
DATUAK				
Bidearen hasiera		Plentzia		
Bidearen bukaera		Gamiz-Fika		
Bide mota		Saihesbidea		
Denbora		6 o. eta 40 min.		
Zoru mota		Hirikoa, lur pista eta mendi-bideak		
Kotak (m)	Gehienez	83		
	Gutxienez	0		
Desnibel (m)	Igoera	350		
	Jaitsiera	320		
Ur edangarria		Herrietan		
Non lo egin		Hotelak, landa etxeak		
Gomendatutako sasoia		Urte osoan		
Argitalpena		GR® 280 Uribe Bizkaia		
Entitate sustatzailea		ADR Jata-Ondo		
Homologazio data		2005		
Azken berrikuspenaren data		2018		
Tracks eta Waypoints erabilgarri		Bai		
Probintzia		Bizkaia		
Herriak		Plentzia, Gatika, Mungia, Gamiz-Fika, Fruiz		
Eskualdea		Uribe		
Sarbideak		BI-637, BI-634 Mungiara, BI-2120 / BI-2122, BI-2704, BI-3102		
KOKALEKU GEOGRAFIKOA				
Bizkaiko iparraldea				
IBILBIDEA				
Ibilaldi polita Uribeko barnealdetik, Mungiatik pasatuz.				
KARTOGRAFIA				
Mapa ikusi				
Neurria				OHARRAK
				Saihesbide hau GR-280.1 Plentzia eta Gamiz-Fika lotzen ditu, argibide- taulak daude Plentzian (Gazteluondo Parkean, zubizuri parean), Mungian (Izenaduba ondoan) eta Gamiz-Fikan (frontoia eta taberna zaharraren ondoan)
Ingurua	Ibilbidea	Desplazamendua	Esfortzua	
1	2	2	4	