





**FICHE TECHNIQUE**

PLAQUE		NOME DU CHEMIN		LONGUEUR
GR® 280		ÉTAPE 5: BAKIO - ARMINTZA		18,5 KM
<b>DONNÉES</b>				
Début du chemin		Bakio		Province
Terme du chemin		Armintza		
Type du chemin		Chemin		Villages
Temps		6h et 25 min.		Région
Type de sol		Urbain, piste de terre et chemin		Accès
Cotes (m)	Maximum	295		<b>LOCALISATION GÉOGRAPHIQUE</b>
	Minimum	5		
Dénivelé (m)	Montée	640		Partie nord de Bizkaia
	Baisse	630		
Eau potable		Dans les villages		<b>PARCOURS</b>
Où se loger		Hotels, maison rurale		
Époque recommandée		Toute l'année		Splendide chemin a côté de la côte Basque.
Publication		GR® 280 Uribe Bizkaia		
Entité chargée de la promotion		ADR Jata-Ondo		<b>CARTOGRAPHIE</b>
Date d'homologation		2005		
Une date de dernière révision		2018		<a href="#">Map</a>
Tracks y Waypoints disponible		OUI		
<b>Difficulté</b>				<b>OBSERVATIONS</b>
				Début d'étape a la place de l'hôtel de ville de Bakio
Environnement	Itinéraire	Déplacement	Effort	
1	2	2	3	