





**FITXA TEKNIKOA**

MATRIKULA		BIDEAREN IZENA		LUZEERA
GR® 280		5.ETAPA: BAKIO - ARMINTZA		18,5 KM
<b>DATUAK</b>				
<b>Bidearen hasiera</b>		Bakio		
<b>Bidearen bukaera</b>		Armintza		
<b>Bide mota</b>		Ibilbidea		
<b>Denbora</b>		6 o. eta 25 min.		
<b>Zoru mota</b>		Hirikoa, lur pista eta mendi-bideak		
<b>Kotak (m)</b>	Gehienez	295		
	Gutxienez	5		
<b>Desnibela (m)</b>	Igoera	640		
	Jaitsiera	630		
<b>Ur edangarria</b>		Herrietan		
<b>Non lo egin</b>		Hotelak, landa etxeak		
<b>Gomendatutako sasoia</b>		Urte osoan		
<b>Argitalpena</b>		GR® 280 Uribe Bizkaia		
<b>Entitate sustatzailea</b>		ADR Jata-Ondo		
<b>Homologazio data</b>		2005		
<b>Azken berrikuspenaren data</b>		2018		
<b>Tracks eta Waypoints erabilgarriak</b>		Bai		
<b>PROBINTZIA</b>				
<b>Probintzia</b>		Bizkaia		
<b>HERRIAK</b>				
<b>Herriak</b>		Bakio, Maruri - Jatabe, Lemoiz		
<b>ESKUALDEA</b>				
<b>Eskualdea</b>		Uribe		
<b>SARBIDEAK</b>				
<b>Sarbideak</b>		BI-2101, BI-3101, BI-3152 Bakiora, BI-2153, BI-3152 Armintzara		
<b>KOKALEKU GEOGRAFIKOAK</b>				
Bizkaiko iparraldea				
<b>IBILBIDEA</b>				
Ibilaldi liluragarria itsaso eta mendiaren tartean.				
<b>KARTOGRAFIA</b>				
<a href="#">Mapa ikusi</a>				
<b>NEURRIA</b>				
<b>OHARRAK</b>				Etapa hasiera Bakioko udaletxearen ondoan.
				
Ingurua	Ibilbidea	Desplazamendua	Esfortzua	
1	2	2	3	