





FICHA TÉCNICA

MATRÍCULA		NOMBRE DEL SENDERO		LONGITUD
GR® 280		Etapa 4: ARRIETA - BAKIO		17 KM
DATOS				
Inicio sendero		Arrieta		
Fin sendero		Bakio		
Tipo de recorrido		Travesía		
Tiempo MIDE		5h y 50 min.		
Tipo de firme		Urbano, pista de tierra y senda		
Cotas (m)	Máxima	363		
	Mínima	5		
Desnivel (m)	Subida	450		
	Bajada	650		
Agua potable		En las poblaciones		
Dónde dormir		Hoteles, casas rurales		
Época recomendada		Todo el año		
Publicación		GR® 280 Uribe Bizkaia		
Entidad promotora		ADR Jata-Ondo		
Fecha de homologación		2005		
Fecha de última revisión		2018		
Tracks y Waypoints disponibles		SI		
		Provincia Bizkaia Municipios Arrieta, Meñaka, Mungia, Bakio Comarca Uribe Acceso BI-3123, BI-3214 a Arrieta / BI-2101, BI-3101, BI-3152 a Bakio		
LOCALIZACIÓN GEOGRÁFICA				
Zona Norte de Bizkaia				
RECORRIDO				
Agradable recorrido por las faldas del monte Sollube.				
CARTOGRAFÍA				
Ver mapa				
MIDE				OBSERVACIONES
				Inicio de etapa cerca de la plaza de Arrieta, al otro lado de la carretera BI-3123 junto a un caserío.
Medio	Itinerario	Desplazamiento	Esfuerzo	
1	2	2	3	