





FITXA

MATRIKULA		BIDEAREN IZENA		LUZEERA
GR® 280		2.ETAPA: SOPELA - DERIO		27,5 KM
DATUAK				
Bidearen hasiera		Sopela		
Bidearen bukaera		Derio		
Bide mota		Ibilbidea		
Denbora		9 o. eta 5 min.		
Zoru mota		Hirikoa, lur pista eta mendi-bideak		
Kotak (m)	Gehienez	357		
	Gutxienez	26		
Desnibela (m)	Igoera	850		
	Jaitsiera	870		
Ur edangarria		Herrietan		
Non lo egin		Hotelak, landa etxeak		
Gomendatutako sasoia		Urte osoan		
Argitalpena		GR® 280 Uribe Bizkaia		
Entitate sustatzailea		ADR Jata-Ondo		
Homologazio data		2005		
Azken berrikuspenaren data		2018		
Tracks eta Waypoints erabilgarriak		Bai		
Probintzia				
Bizkaia				
Herriak				
Sopela, Erandio, Loiu, Zamudio, Derio				
Eskualdea				
Uribe				
Sarbideak				
N-637, BI-634 Sopelara / BI-737, BI-7384 Deriora.				
KOKALEKU GEOGRAFIKOA				
Bizkaiko iparraldea				
IBILBIDEA				
Ibilaldi atsegina landa guneeetatik bista onekin bi alboetara. Bukaera Zamudioko Parke Teknologikoan.				
KARTOGRAFIA				
Mapa ikusi				
Zailtasuna				OHARRAK
				Etapa Sabino Arana kalean hasten da, udaletxea eta informazio bulegoaren ondoan.
Ingurua	Ibilbidea	Desplazamendua	Esfortzua	
1	2	2	4	