





FICHA TÉCNICA

MATRÍCULA		NOMBRE DEL SENDERO		LONGITUD
GR® 280.2		Etapa 6 : Variante de Mungia		21.5 KM
DATOS				
Inicio sendero		Plentzia		
Fin sendero		Gamiz-Fika		
Tipo de recorrido		Variante		
Tiempo MIDE		6h y 40 min.		
Tipo de firme		Urbano, pista de tierra y senda		
Cotas (m)	Máxima	83		
	Mínima	0		
Desnivel (m)	Subida	350		
	Bajada	320		
Agua potable		En las poblaciones		
Dónde dormir		Hoteles, casas rurales		
Época recomendada		Todo el año		
Publicación		GR® 280 Uribe Bizkaia		
Entidad promotora		ADR Jata-Ondo		
Fecha de homologación		2005		
Fecha de última revisión		2018		
Tracks y Waypoints disponibles		SI		
LOCALIZACIÓN GEOGRÁFICA				
Zona Norte de Bizkaia				
RECORRIDO				
Bonito recorrido por el interior de la comarca de Uribe, pasando por Mungia.				
CARTOGRAFÍA				
Ver mapa				
MIDE				OBSERVACIONES
				Esta variante GR 280.1 que une Plentzia y Gamiz-Fika, tiene paneles informativos en Plentzia (Parque Gazteluondo a lado de puente Zubizuri), Mungia (entrada recinto Parque Mitológico Vasco-Landetxo baserria) y Gamiz-Fika (entre el frontón y Taberna zaharra).
Medio	Itinerario	Desplazamiento	Esfuerzo	
1	2	2	4	