





**FICHA TÉCNICA**

MATRÍCULA		NOMBRE DEL SENDERO		LONGITUD
GR® 280		Etapa 5: BAKIO - ARMINTZA		18.5 KM
<b>DATOS</b>				
Inicio sendero		Bakio		Provincia
Fin sendero		Armintza		
Tipo de recorrido		Travesía		Municipios
Tiempo MIDE		6h y 25 min.		Bakio, Maruri-Jatabe, Lemoiz
Tipo de firme		Urbano, pista de tierra y senda		Comarca
Cotas (m)		Máxima	295	Uribe
		Mínima	5	Acceso
Desnivel (m)		Subida	640	BI-2101, BI-3101, BI-3152 a Bakio / BI-2153, BI-3152 a Armintza
		Bajada	630	<b>LOCALIZACIÓN GEOGRÁFICA</b>
Agua potable		En las poblaciones		Zona Norte de Bizkaia
Dónde dormir		Hoteles, casas rurales		<b>RECORRIDO</b>
Época recomendada		Todo el año		Agradable recorrido por entorno rural y con vistas al mar.
Publicación		GR® 280 Uribe Bizkaia		<b>CARTOGRAFÍA</b>
Entidad promotora		ADR Jata-Ondo		<a href="#">Ver mapa</a>
Fecha de homologación		2005		
Fecha de última revisión		2018		
Tracks y Waypoints disponibles		SI		
<b>MIDE</b>				<b>OBSERVACIONES</b>
				Inicio de etapa junto al Ayuntamiento de Bakio
Medio	Itinerario	Desplazamiento	Esfuerzo	
1	2	2	3	