





FICHE TECHNIQUE

PLAQUE		NOME DU CHEMIN		LONGUEUR
GR® 280		ÉTAPE 4: ARRIETA - BAKIO		17 KM
DONNÉES				
Début du chemin		Arrieta		Province
Terme du chemin		Bakio		Bizkaia
Type du chemin		Chemin		Villages
Temps		5h et 50 min.		Arrieta, Meñaka, Mungia, Bakio
Type de sol		Urbain, piste de terre et chemin		Région
Cotes (m)		Maximum	363	Uribe
		Minimum	5	Accès
Dénivelé (m)		Montée	450	BI-3123, BI-3214 à Arrieta, BI-2101, BI-3101, BI-3152 à Bakio.
		Baisse	650	LOCALISATION GÉOGRAPHIQUE
Eau potable		Dans les villages		Partie nord de Bizkaia
Où se loger		Hotels, maison rurale		PARCOURS
Époque recommandée		Toute l'année		Chemin agréable à côte de Sollube.
Publication		GR® 280 Uribe Bizkaia		
Entité chargée de la promotion		ADR Jata-Ondo		
Date d'homologation		2005		
Une date de dernière révision		2018		
Tracks y Waypoints disponible		OUI		CARTOGRAPHIE
				Map
Difficulté				OBSERVATIONS
				Début de étape a la place d'Arrieta. À l'autre côté de la route BI-3123 à côté de la maison.
Environnement	Itinéraire	Déplacement	Effort	
1	2	2	3	