





FICHE TECHNIQUE

LICENSE		NOME DU CHEMIN		LONGUEUR
GR® 280		ÉTAPE 3: DERIO - ARRIETA		16 KM
DONNÉES				
Début du chemin		Derio		Province
Terme du chemin		Arrieta		
Type du chemin		Chemin		Villages
Temps		5h et 20 min.		
Type de sol		Urbain, piste de terre et chemin		Région
Cotes (m)		Maximum	323	Accès
		Minimum	37	
Dénivelé (m)		Montée	550	LOCALISATION GÉOGRAPHIQUE
		Baisse	390	
Eau potable		Dans les villages		Partie nord de Bizkaia
Où se loger		Hotels, maison rurale		
Époque recommandée		Toute l'année		PARCOURS
Publication		GR® 280 Uribe Bizkaia		
Entité chargée de la promotion		ADR Jata-Ondo		Chemin beau à l'intérieur de la région d'Uribe.
Date d'homologation		2005		
Une date de dernière révision		2018		CARTOGRAPHIE
Tracks y Waypoints disponible		OUI		
Map				
Difficulté				OBSERVATIONS
				Début à la rue Ereaga, à côté de la école agraire de Derio
Environneme	Itinéraire	Déplacement	Effort	
1	2	2	3	